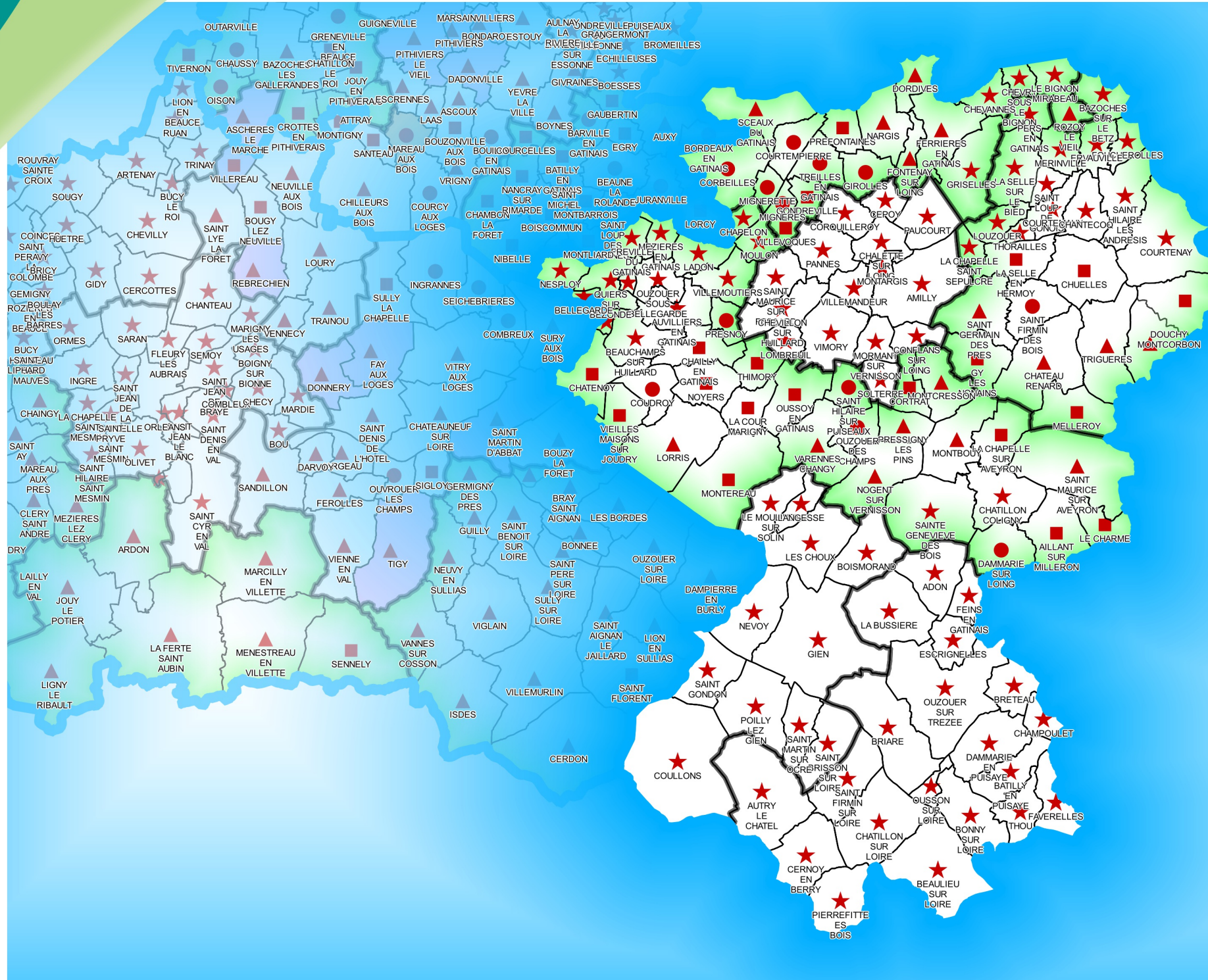


# ARRONDISSEMENT DE MONTARGIS

## Couverture en documents d'urbanisme au 1er juin 2022



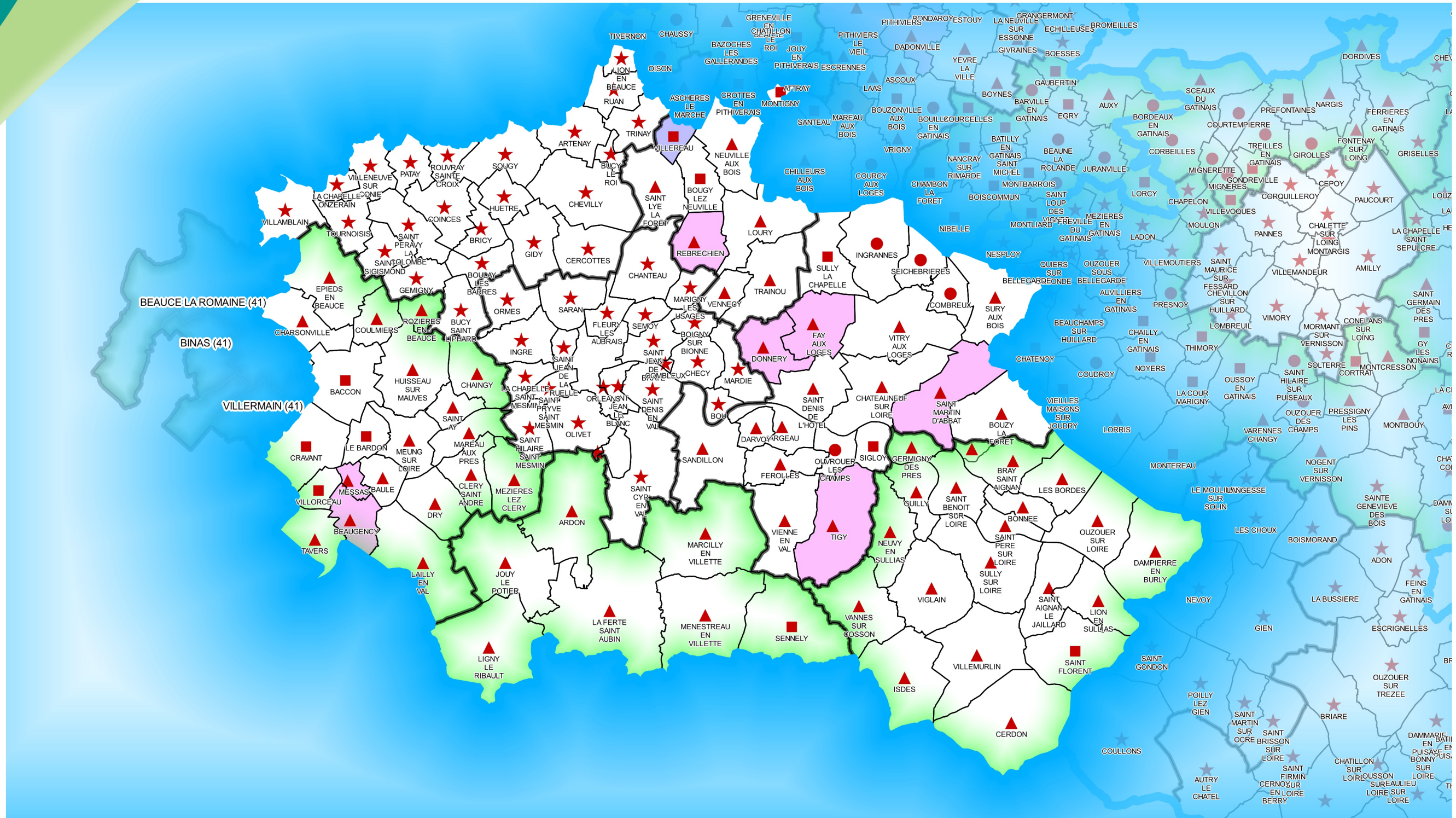
### Etat d'avancement des documents d'urbanisme

<b>RNU</b>	<b>DU en cours d'élaboration</b>	<b>DU en révision</b>	<b>Limites</b>
● Sans document d'urbanisme	■ Carte communale	■ PLU	□ COMMUNES
<b>DU opposables</b>	■ PLU		□ EPCI
■ Carte communale approuvée	■ PLUi		□ LOIRET
▲ PLU approuvé			■ LOIR-ET-CHER
★ PLUi approuvé			■ YONNE



# ARRONDISSEMENT D'ORLEANS

## Couverture en documents d'urbanisme au 1er juin 2022



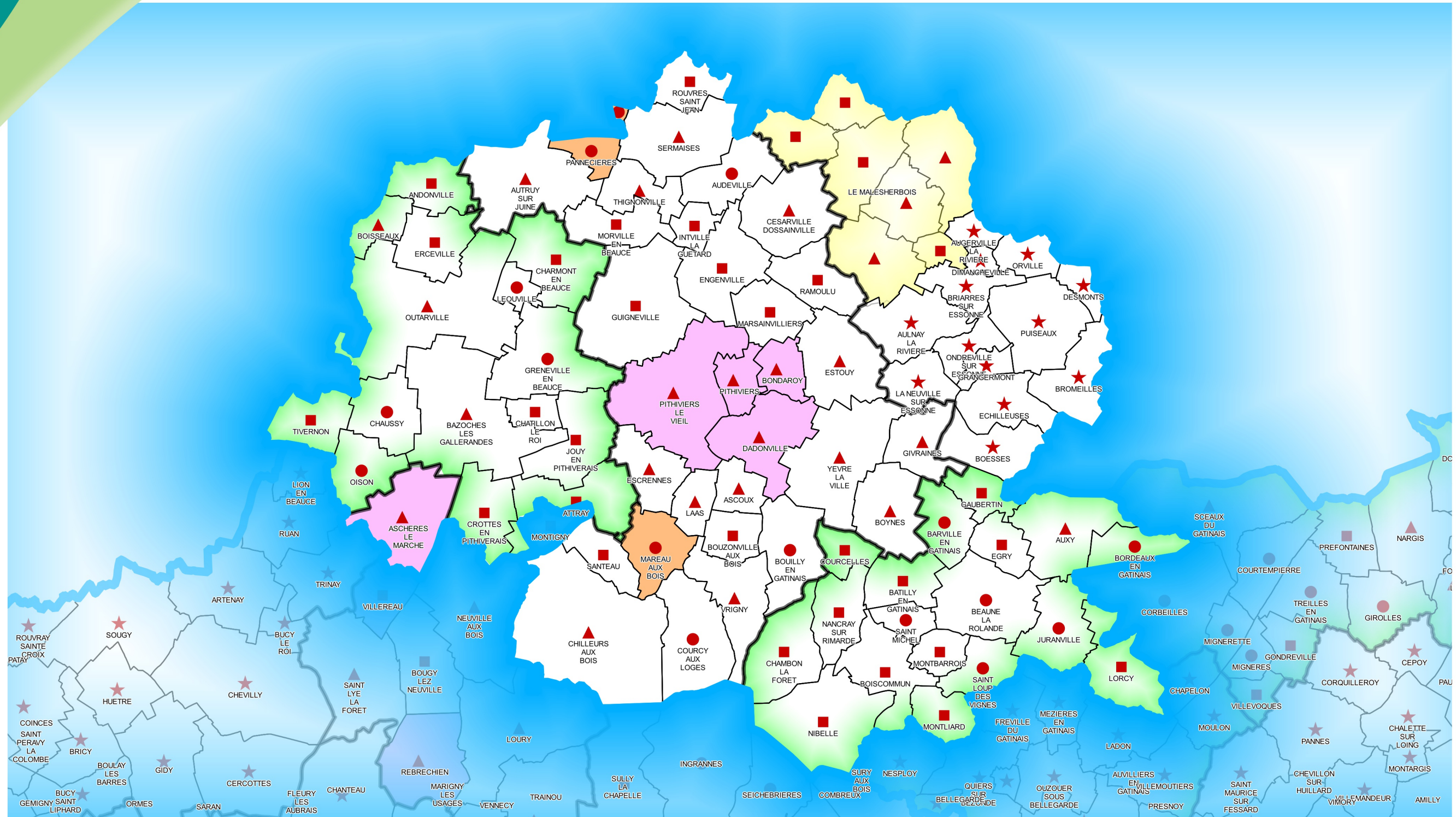
### Etat d'avancement des documents d'urbanisme

<b>RNU</b>	<b>DU en cours d'élaboration</b>	<b>DU en révision</b>	<b>Limites</b>
● Sans document d'urbanisme	■ Carte communale	■ PLU	□ COMMUNES
<b>DU opposables</b>	■ PLU		□ EPCI
■ Carte communale approuvée	■ PLUi		□ LOIRET
▲ PLU approuvé			□ LOIR-ET-CHER
★ PLUi approuvé			□ YONNE



# ARRONDISSEMENT DE PITHIVIERS

## Couverture en documents d'urbanisme au 1er juin 2022



### Etat d'avancement des documents d'urbanisme

<b>RNU</b>	<b>DU en cours d'élaboration</b>	<b>DU en révision</b>	<b>Limites</b>
● Sans document d'urbanisme	■ Carte communale	■ PLU	□ COMMUNES
<b>DU opposables</b>	■ PLU	■ PLUi	□ EPCI
■ Carte communale approuvée			□ LOIRET
▲ PLU approuvé			□ LOIR-ET-CHER
★ PLUi approuvé			□ YONNE